


Définitions

1. Océan recouvert de glace.
2. Notre continent.
3. Il baigne l'Europe et l'Amérique.
4. Océan à l'est de l'Afrique.
5. On y trouve le Sahara.
6. Continent recouvert de glace.
7. Le plus grand des continents.
8. Découvert par Christophe Colomb.
9. Le plus grand des océans.
10. La planète bleue.
11. Mer au sud de l'Europe.



Mémo

La terre porte le nom de « planète bleue » car, 75% de sa surface est occupée par les mers et les océans. L'eau est présente partout. Outre les mers et les océans, on la retrouve dans les lacs, les fleuves et rivières, les glaciers ...

Il y a 5 océans sur la terre : l'Océan Atlantique, l'Océan Pacifique, l'Océan Indien, l'Océan glacial Antarctique et l'Océan glacial Arctique. Le plus vaste étant l'Océan Pacifique.

Il existe un grand nombre de mers, plus petites et moins profondes comme la Mer Méditerranée, la Mer du Nord ou la mer Baltique.

Il existe 6 continents sur la terre : L'Asie, L'Afrique, L'Amérique, L'Europe, L'Océanie et L'Antarctique. L'Europe est prolonge l'Asie vers l'ouest et est très peuplé. L'Asie est le plus grand et le plus peuplé. L'Amérique est le plus long. On distingue Amérique du Nord et Amérique du Sud. Le plus petit est l'Océanie. C'est également le moins peuplé. C'est en Afrique que l'on trouve les climats les plus chauds. Le continent Antarctique se situe au pôle Sud et recouvert de glace.

Trouve les 10 mots concernant les océans et continents dans la grille.

E	Q	P	C	B	T	I	A	M	H	Q	C	F	S	Q
S	A	A	O	A	O	M	B	R	X	H	I	T	L	I
F	N	C	N	Y	C	I	N	D	I	E	N	F	Y	U
T	T	I	T	F	E	K	E	A	L	S	T	L	V	E
G	A	F	I	S	A	F	T	R	X	G	A	A	L	C
R	R	I	N	H	N	J	M	C	G	V	Z	T	O	O
E	C	Q	E	Y	I	A	T	T	E	R	F	L	T	A
Q	T	U	N	W	E	M	K	I	U	X	V	A	G	H
A	I	E	T	V	C	E	X	Q	R	F	A	N	R	F
Z	Q	B	S	C	C	R	P	U	O	X	F	T	O	S
F	U	W	W	Q	J	I	E	E	P	L	R	I	T	H
U	E	W	U	O	O	Q	F	N	E	D	I	Q	K	P
S	Y	S	S	N	V	U	Z	L	G	W	Q	U	P	X
Y	E	L	S	G	A	E	C	N	A	W	U	E	C	P
X	G	V	Y	I	M	E	B	N	L	A	E	M	F	G

<http://www.i-profs.fr>

Mémo

La terre porte le nom de « planète bleue » car, 75% de sa surface est occupée par les mers et les océans. L'eau est présente partout. Outre les mers et les océans, on la retrouve dans les lacs, les fleuves et rivières, les glaciers ...


Il y a 5 océans sur la terre : l'Océan Atlantique, l'Océan Pacifique, l'Océan Indien, l'Océan glacial Antarctique et l'Océan glacial Arctique. Le plus vaste étant l' Océan Pacifique.

Il existe un grand nombre de mers, plus petites et moins profondes comme la Mer Méditerranée, la Mer du Nord ou la mer Baltique.

Il existe 6 continents sur terre : L'Asie, L'Afrique, L'Amérique, L'Europe, L'Océanie et l'Antarctique. L'Europe est prolonge l'Asie vers l'ouest et est très peuplé. L'Asie est le plus grand et le plus peuplé. L'Amérique est le plus long. On distingue Amérique du Nord et Amérique du Sud. Le plus petit est l'Océanie. C'est également le moins peuplé. C'est en Afrique que l'on trouve les climats les plus chauds. Le continent Antarctique se situe au pôle Sud et recouvert de glace.

Définitions

1. Océan recouvert de glace.
2. Notre continent.
3. Il baigne l'Europe et l'Amérique.
4. Océan à l'est de l'Afrique.
5. On y trouve le Sahara.
6. Continent recouvert de glace.
7. Le plus grand des continents.
8. Découvert par Christophe Colomb.
9. Le plus grand des océans.
10. La planète bleue..
11. Mer au sud de l'Europe.



Mémo


La terre porte le nom de « planète bleue » car, 75% de sa surface est occupée par les mers et les océans. L'eau est présente partout. Outre les mers et les océans, on la retrouve dans les lacs, les fleuves et rivières, les glaciers ...

Il y a 5 océans sur la terre : l'Océan Atlantique, l'Océan Pacifique, l'Océan Indien, l'Océan glacial Antarctique et l'Océan glacial Arctique. Le plus vaste étant l' l'Océan Pacifique.

Il existe un grand nombre de mers, plus petites et moins profondes comme la Mer Méditerranée, la Mer du Nord ou la mer Baltique.

Il existe 6 continents sur terre : L'Asie, L'Afrique, L'Amérique, L'Europe, L'Océanie et l'Antarctique. L'Europe est prolonge l'Asie vers l'ouest et est très peuplé. L'Asie est le plus grand et le plus peuplé. L'Amérique est le plus long. On distingue Amérique du Nord et Amérique du Sud. Le plus petit est l'Océanie. C'est également le moins peuplé. C'est en Afrique que l'on trouve les climats les plus chauds. Le continent Antarctique se situe au pôle Sud et recouvert de glace.

Trouve les 10 mots concernant les océans et continents dans la grille.



Mémo

La terre porte le nom de « planète bleue » car, 75% de sa surface est occupée par les mers et les océans. L'eau est présente partout. Outre les mers et les océans, on la retrouve dans les lacs, les fleuves et rivières, les glaciers ...

Il y a 5 océans sur la terre : l'Océan Atlantique, l'Océan Pacifique, l'Océan Indien, l'Océan glacial Antarctique et l'Océan glacial Arctique. Le plus vaste étant l'Océan Pacifique.

Il existe un grand nombre de mers, plus petites et moins profondes comme la Mer Méditerranée, la Mer du Nord ou la mer Baltique.

Il existe 6 continents sur la terre : L'Asie, L'Afrique, L'Amérique, L'Europe, L'Océanie et l'Antarctique. L'Europe est prolonge l'Asie vers l'ouest et est très peuplé. L'Asie est le plus grand et le plus peuplé. L'Amérique est le plus long. On distingue Amérique du Nord et Amérique du Sud. Le plus petit est l'Océanie. C'est également le moins peuplé. C'est en Afrique que l'on trouve les climats les plus chauds. Le continent Antarctique se situe au pôle Sud et recouvert de glace.