


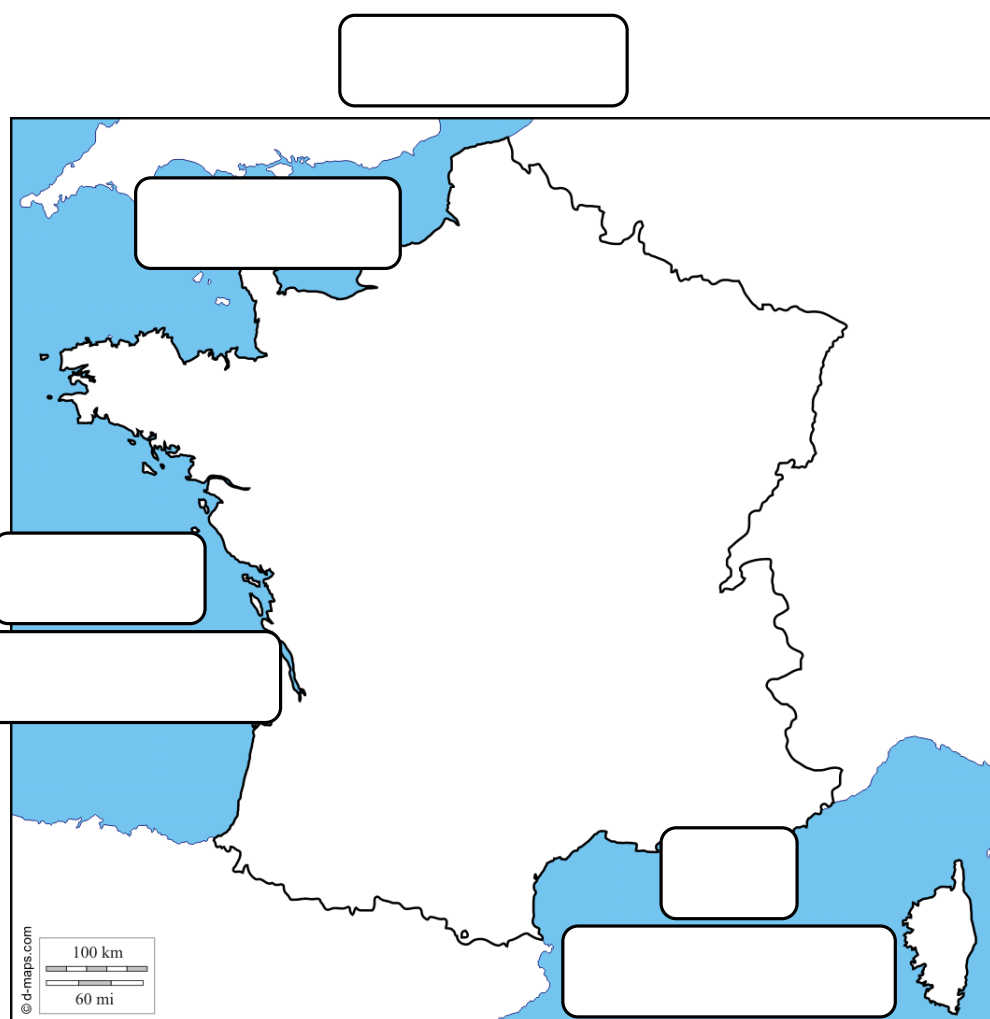

Notre pays, la France



2. RELIEF, MERS ET OCÉAN

JE DÉCOUVRE

La France est entourée de **3 mers** et **1 océan**.

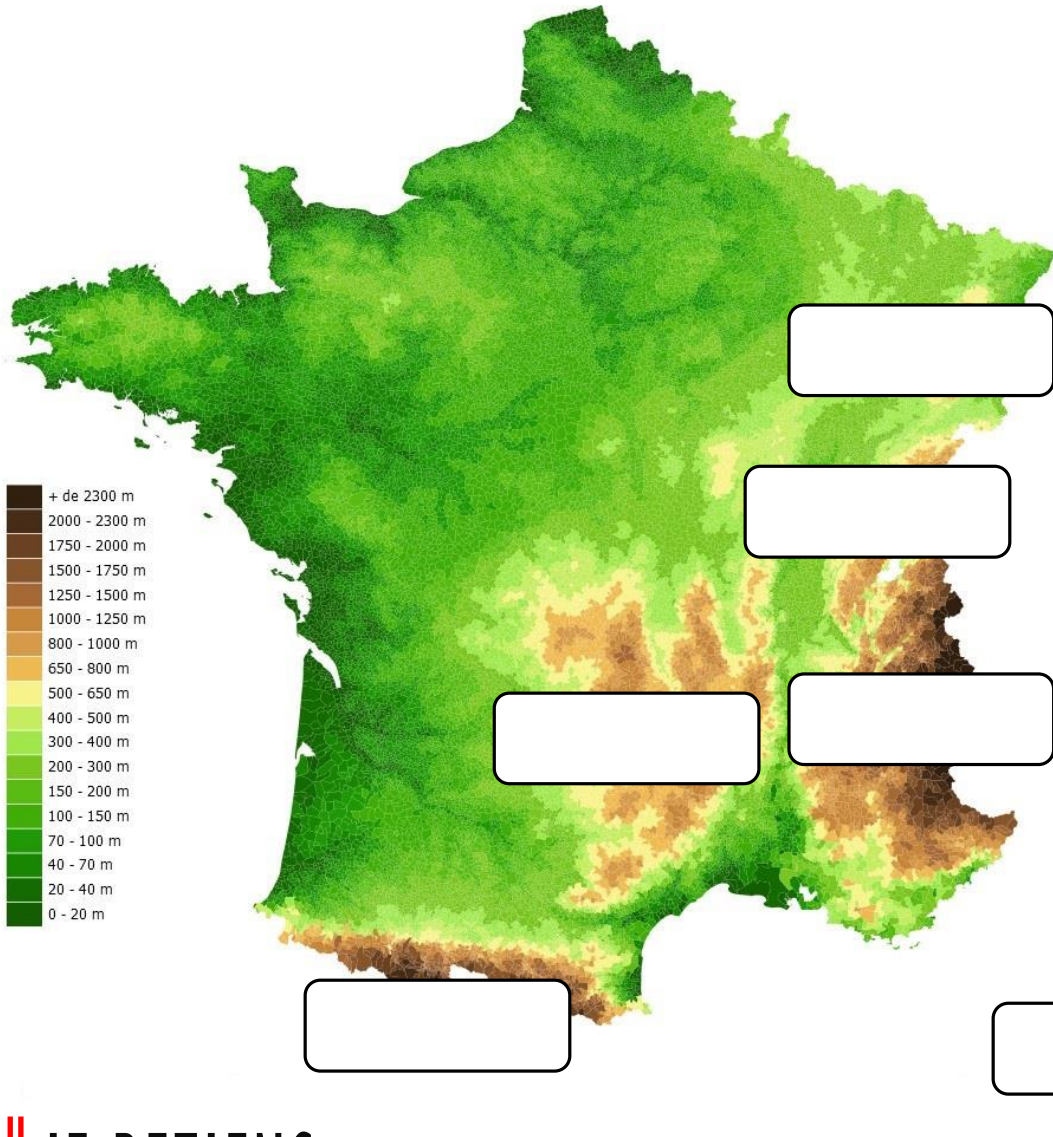


Au Nord, la France est bordée par la mer du Nord et la Manche. Ce sont des mers plutôt froides. La Manche sépare la France du Royaume-Uni.

L'Océan Atlantique, le 2^{ème} plus grand océan du monde (*après l'océan Pacifique*), borde la France à l'Ouest.

La mer Méditerranée sépare l'Europe de l'Afrique.

Le relief de la France



Le relief de la France présente une grande variété de paysages : plaines et plateaux pour la moitié de la superficie du pays, massifs anciens et montagnes jeunes pour l'autre moitié.

JE RETIENS

<http://laclasselleve.fr/>

La France est entourée de 3 mers (la mer du Nord et la Manche au Nord, la mer Méditerranée au Sud) et d'un océan (l'océan Atlantique à l'Ouest).

Montagnes, collines, plaines... La France offre une grande variété de paysages.

C'est dans le sud et l'est du pays que s'élèvent les principales chaînes de montagnes (les Alpes, les Pyrénées, le Massif Central, le Jura, les Vosges et la Corse).